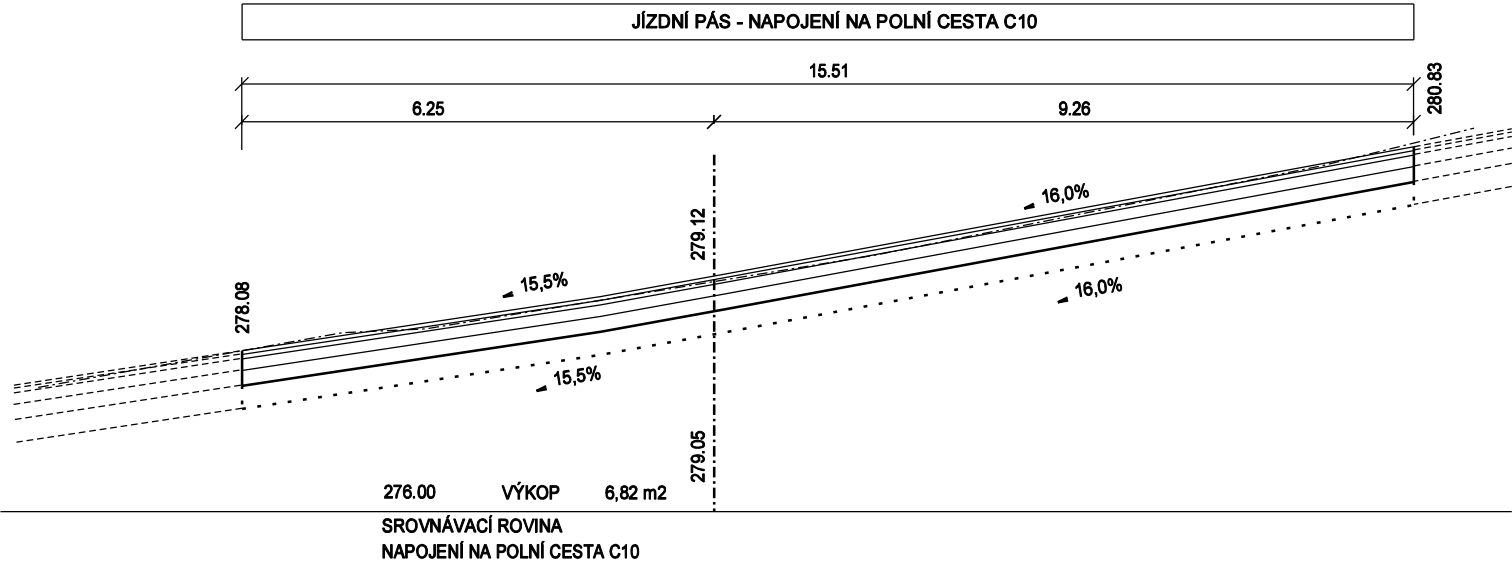


POZN.: NIVELETA JE VEDENA V OSE KOMUNIKACE SO 102 - POLNÍCESTA C11  
SVODNÝ PŘÍKOP SP4 JE V ÚROVNI -0,38 m POD NIVELETOU C11  
DNO DRENÁŽE SP4 JE V ÚROVNI -0,95 m POD NIVELETOU C11

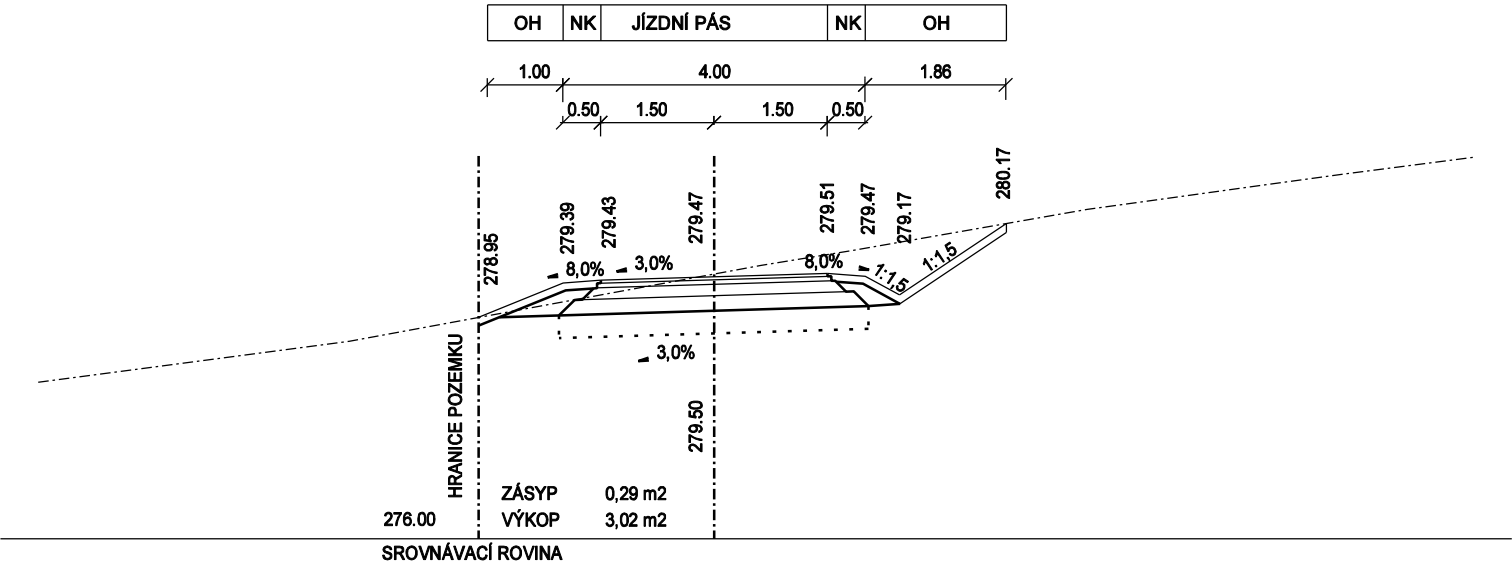
výškový systém : BALT po vyrovnání

NAVRHOVAL	VYPRACOVAL	KONTROLOVAL	VEDOUČÍ ÚKOLU	<div><div>Ing. Josef ŠICO</div><div>proj.dopravních staveb</div><div>TLUMAČOV</div></div>	
ING.ŠICO	ING. FRÝDL		ING.ŠICO		
INVESTOR : ČR-Státní pozemkový úřad, Krajský pozemkový úřad pro Zlínský kraj Pobočka Zlín					
STAVBA  PROTIEROZNÍ PŘÍKOPY A POLNÍCESTY V K.Ú. HOSTIŠOVÁ SO 302 - SVODNÝ PŘÍKOP SP4				STUPEŇ	DSP
				POČET A4	5A4
				MĚŘÍTKO	1 : 100
				DATUM	05/2024
				ZAK. Č.	2024/02/30
OBSAH VYKRESU  PŘÍČNÉ ŘEZY				ARCH. Č. 2024-02	CÍSLO VYKRESU D 302-04

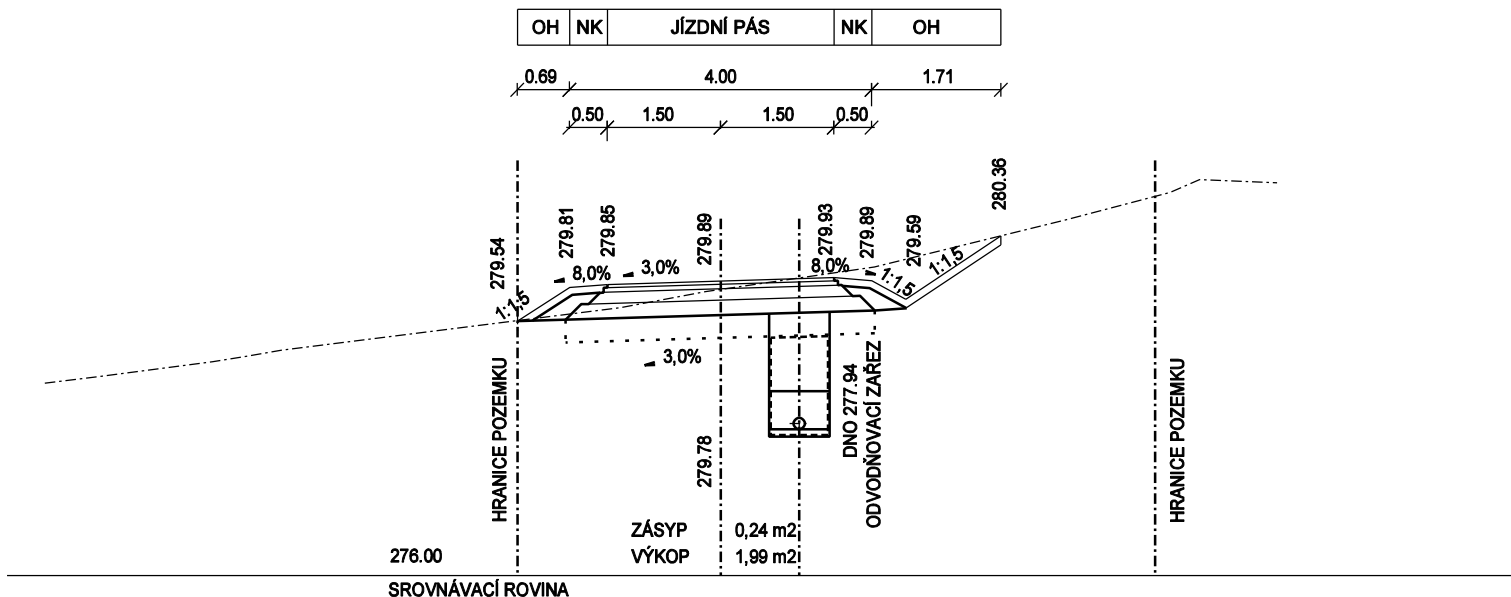
P01 0,000 00



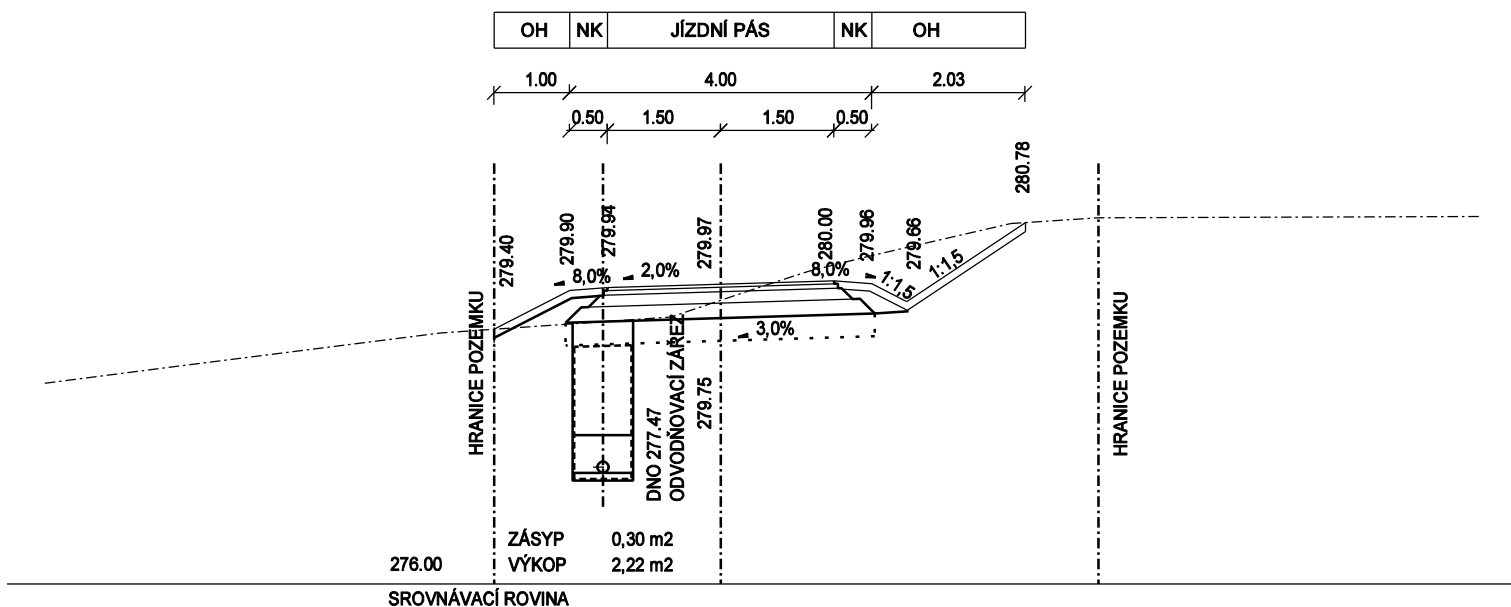
P02 0,020 00



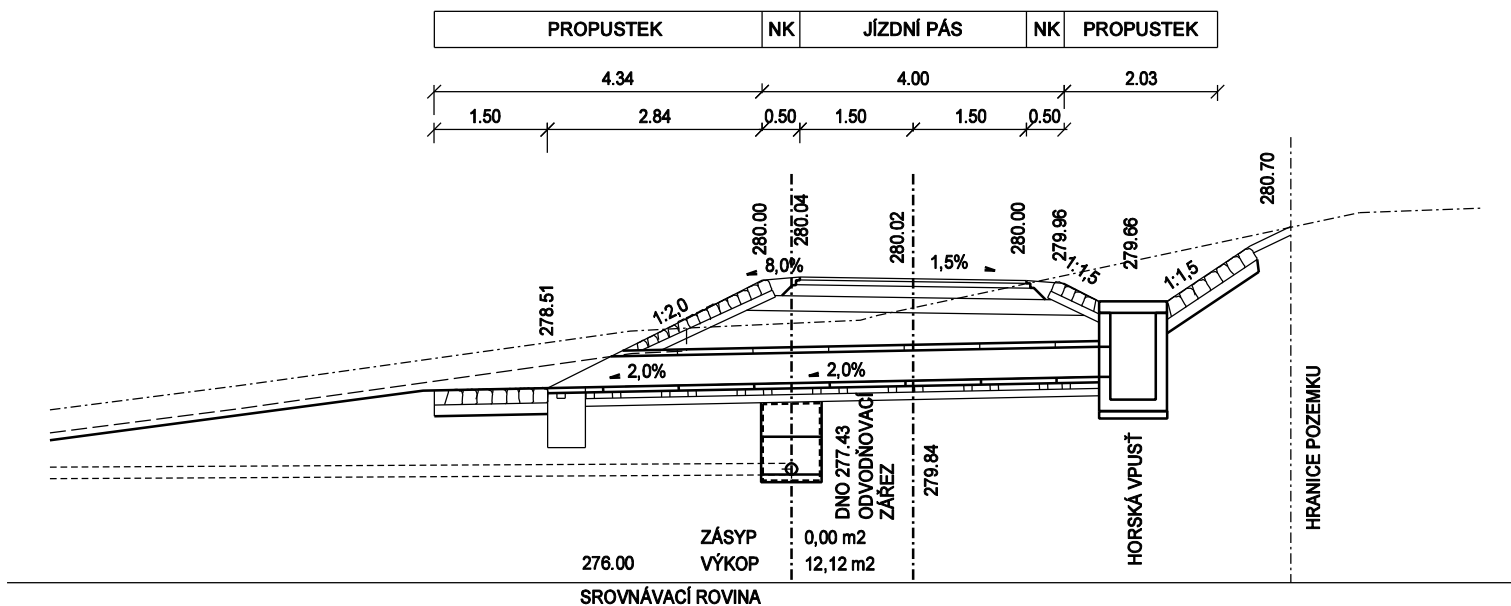
# P03 0,040 00



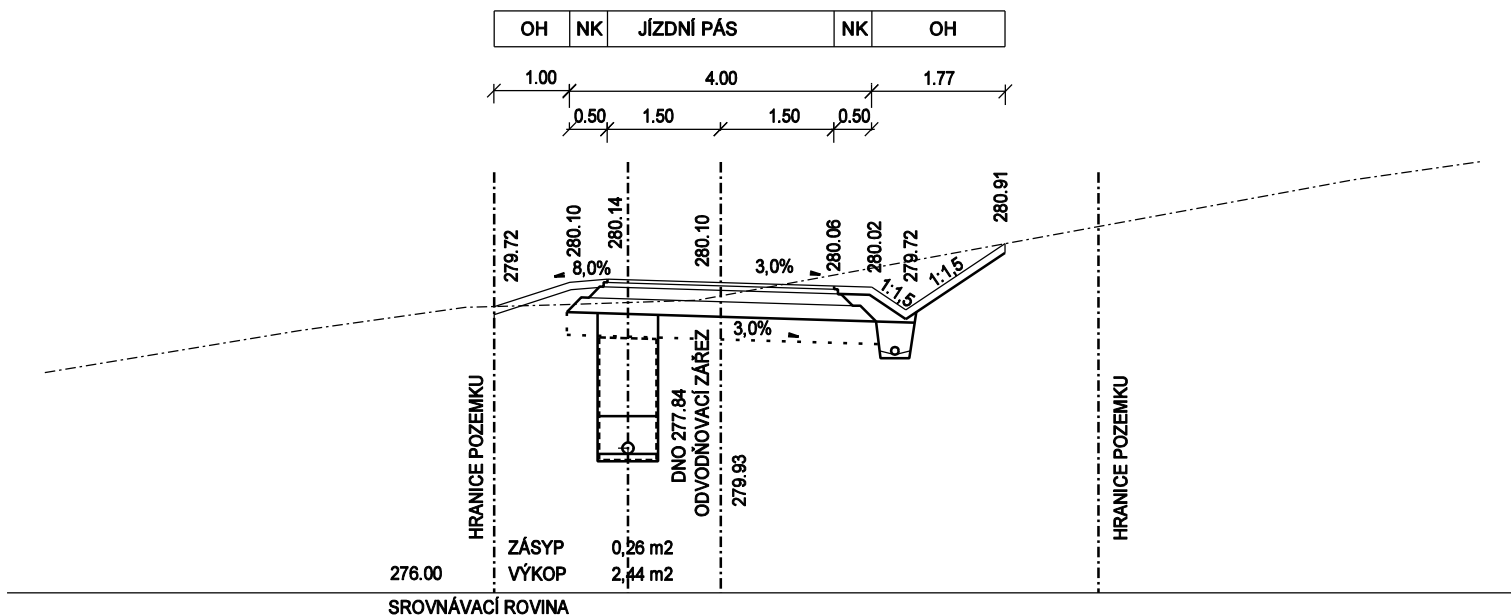
# P04 0,050 00



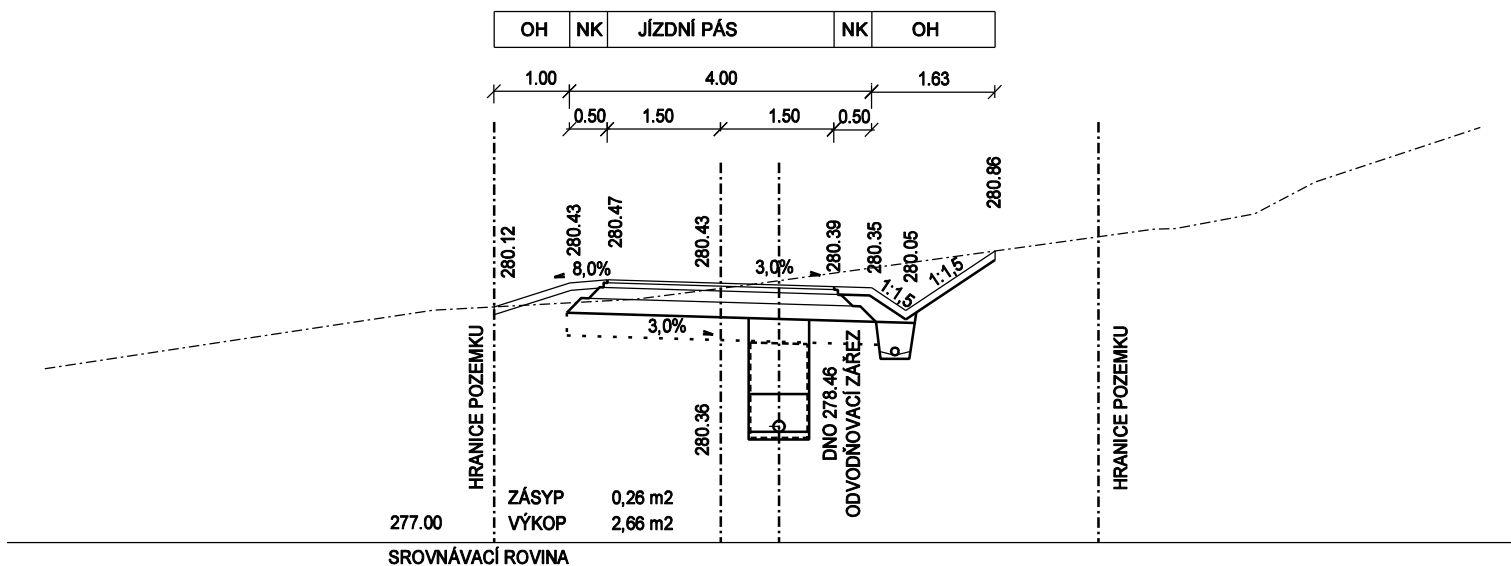
# P05 0,055 70



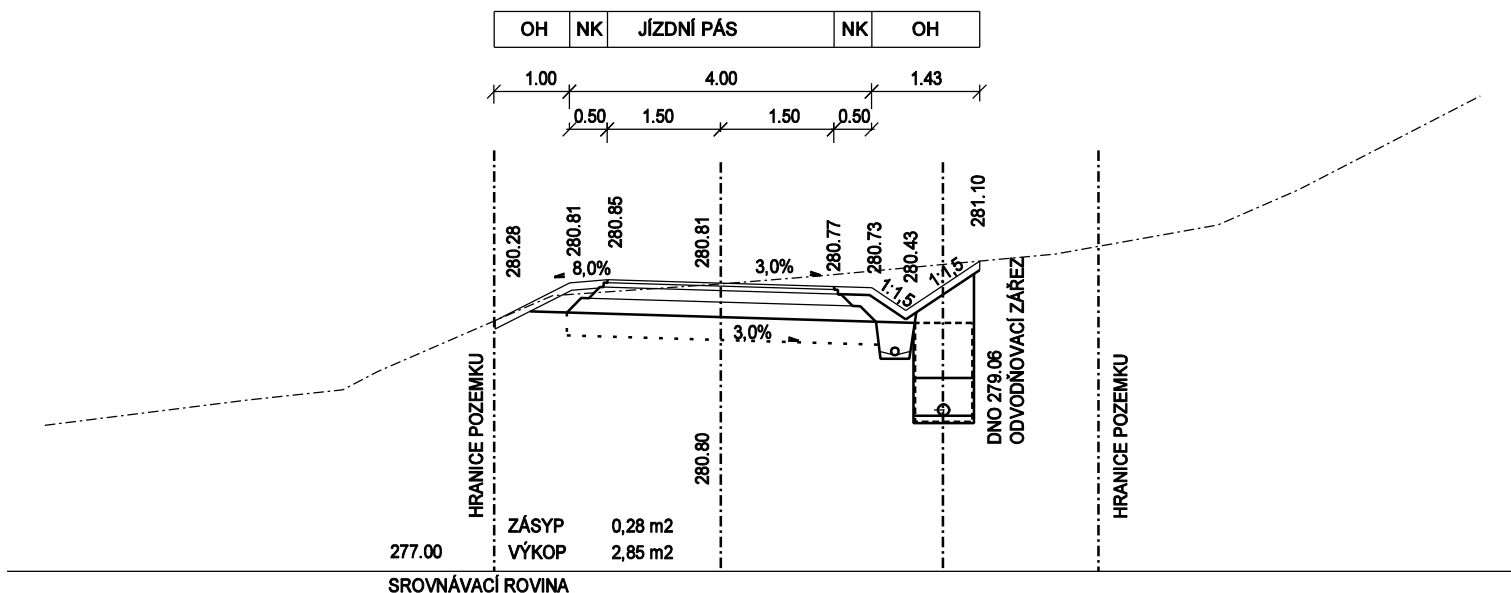
# P06 0,060 00



# P07 0,070 00

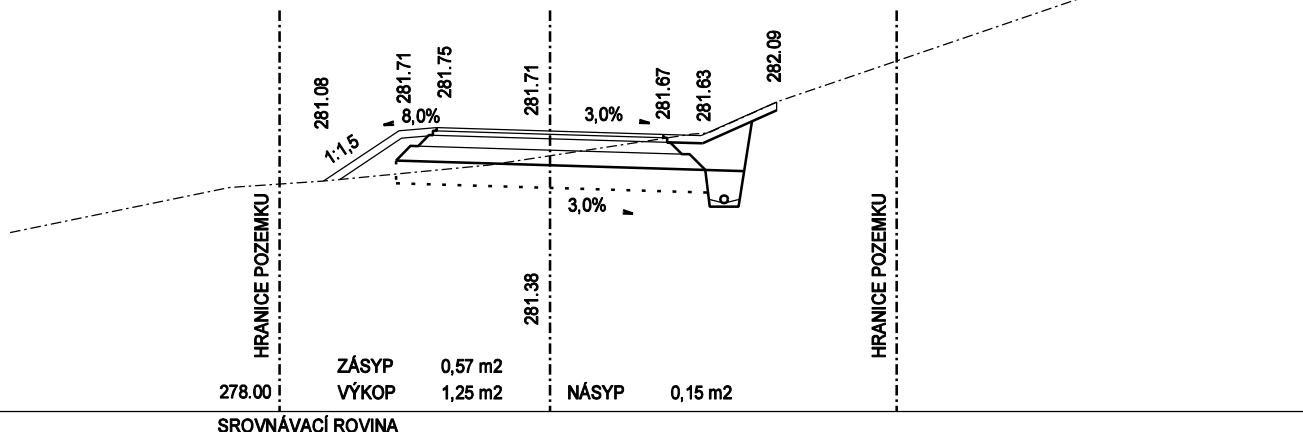


# P08 0,080 00



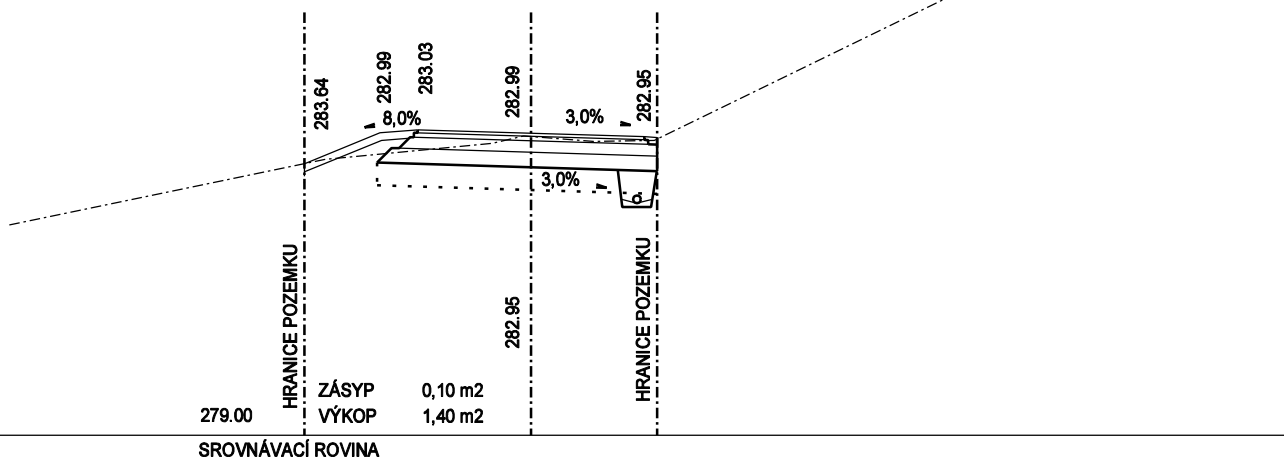
# P09 0,090 00

OH	NK	JÍZDNÍ PÁS		NK	OH
1.00	0.50	1.50	1.50	0.50	1.00
		4.00			



# P10 0,100 00

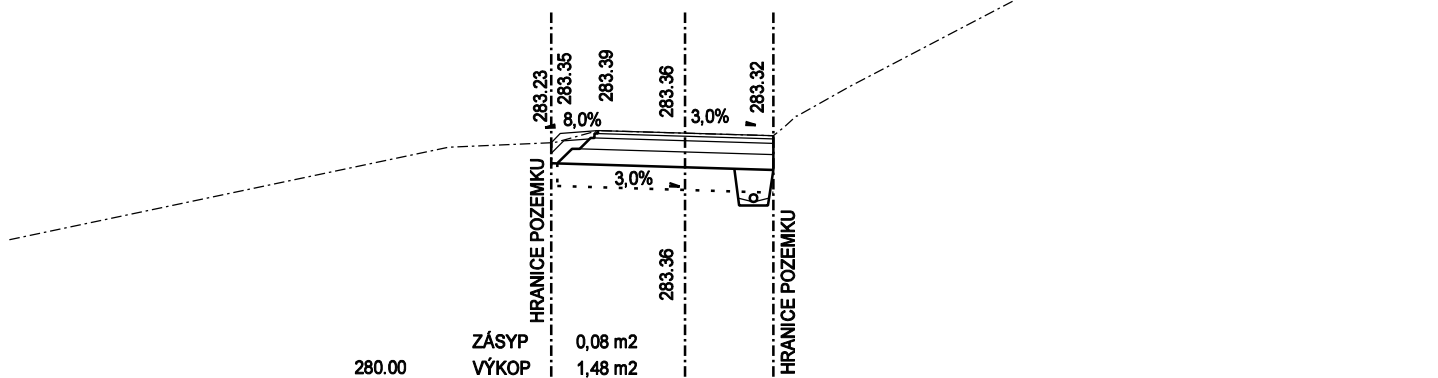
OH	NK	JÍZDNÍ PÁS		NK
1.00	0.50	1.50	1.50	0.19
		3.68		



# P11 0,106 43

OH NK JÍZDNÍ PÁS - NAPOJENÍ NA STÁVAJÍCÍ POLNÍ CESTU

0.12	0.50	1.15	1.17
		2.82	



SROVNÁVACÍ ROVINA

POZN.: KLOPENÍ KRYTU NAVRŽENÉ POLNÍ CESTY VÝŠKOVĚ DOPOJIT NA STÁVAJÍCÍ KOMUNIKACI